








-  OPĆINSKA GRANICA
-  GRANICA NASELJA
-  IZGRADENI I NEIZGRADENI UREĐENI DIO GRAĐEVINSKOG PODRUČJA NASELJA

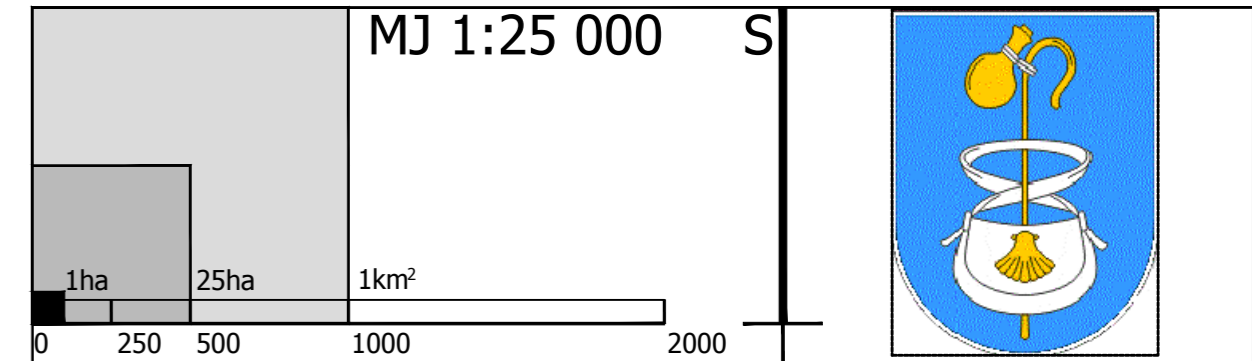
ENERGETSKI SUSTAV

TRANSFORMATORSKA I RASKLOPNA POSTROJENJA



- POSTOJEĆE/PLANIRANO
-  TS 20 kV
 -  TS 20 kV

- #### ELEKTROPRIJENOSNI UREĐAJI
-  DALEKOVOD 35 (20) kV

- #### PROIZVODNJA I CIJEVNI TRANSPORT NAFTE I PLINA
-  LOKALNI PLINOVOD



listopad, 2017.

| | |
|---|---|
| REPUBLIKA HRVATSKA Županija: ZAGREBAČKA Općina: LUKA | |
| Naziv prostornog plana: PROSTORNI PLAN UREĐENJA OPĆINE II IZMJENE I DOPUNE KONAČNI PRIJEDLOG PLANA | |
| Naziv kartografskog prikaza: INFRASTRUKTURNI SUSTAVI I MREŽE ENERGETSKI SUSTAV | |
| Broj kartografskog prikaza: 2.1 | Mjerilo kartografskog prikaza: 1:25000 |
| Odluka predstavničkog tijela o izradi plana: Glasnik Zagrebačke županije broj: 8/15 | Odluka predstavničkog tijela o donošenju plana: Glasnik Zagrebačke županije broj: |
| Ponovljena javna rasprava (datum objave): 8. 9. 2017. | Javni uvid održan: 18. 9. 2017. - 25. 9. 2017. |
| Pečat tijela odgovornog za provođenje javne rasprave | Odgovorna osoba za provođenje javne rasprave: Načelnik |
| Suglasnost na plan prema čl. 108. Zakona o prostornom uređenju: | |
| Pravna osoba / tijelo koje je izradilo plan: AMG Studio d.o.o. | |
| Pečat pravne osobe / tijela koje je izradilo plan:  | Odgovorna osoba:  Božidar Gorički, dipl.ing.arh. |
| Odgovorni voditelj izrade: Božidar Gorički, dipl.ing.arh., ovl.arh.urbanist | |
| Stručni tim u izradi plana: 1. Božidar Gorički, dipl. ing. arh. 2. Gordana Biserko, dipl. ing. arh. 3. Mario Kvež, mag. ing. arch. 4. Mladen Vragović, bacc. ing. aedif | |
| Pečat predstavničkog tijela | Predsjednik predstavničkog tijela: Predsjednik općinskog vijeća |
| Istovjetnost ovog prostornog plana s izvornikom ovjerava: Načelnik | Pečat nadležnog tijela: |